

**ГРАФИЧЕСКОЕ ОПИСАНИЕ**  
**местоположения границ населенных пунктов, территориальных**  
**зон, особо охраняемых природных территорий, зон с особыми**  
**условиями использования территории**

*публичный сервитут для эксплуатации сооружения связи и объекта электросетевого хозяйства*

(наименование объекта, местоположение границ которого описано (далее - объект))

**Раздел 1**

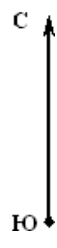
**Сведения об объекте**

№ п/п	Характеристики объекта	Описание характеристик
1	2	3
1	Местоположение объекта	Волгоградская область, Среднеахтубинский район, город Краснослободск.
2	Площадь объекта ± величина погрешности определения площади ( $P \pm \Delta P$ )	13 м <sup>2</sup>
3	Иные характеристики объекта	Вид объекта реестра границ: Граница публичного сервитута Кадастровый номер квартала: 34:28:100028 Вид или наименование публичного сервитута по документу: публичный сервитут для эксплуатации сооружения связи и объекта электросетевого хозяйства Орган, принявший решение об установлении публичного сервитута: департамент муниципального имущества администрации Волгограда Цель установления публичного сервитута: Размещение объектов электросетевого хозяйства, тепловых сетей, водопроводных сетей, сетей водоотведения, линий и сооружений связи, линейных объектов системы газоснабжения, нефтепроводов и нефтепродуктопроводов, их неотъемлемых технологических частей, если указанные объекты являются объектами федерального, регионального или местного значения, либо необходимы для организации электро-, газо-, тепло-, водоснабжения населения и водоотведения, подключения (технологического присоединения) к сетям инженерно-технического обеспечения, либо переносятся в связи с изъятием земельных участков, на которых они ранее располагались, для государственных или муниципальных нужд (далее также - инженерные сооружения) Срок публичного сервитута: продолжительность: 49 лет Обладатель публичного сервитута: Юридическое лицо, зарегистрированное в Российской Федерации ПАО "МТС"







Раздел 4  
План границ объекта



Масштаб 1:500

Используемые условные знаки и обозначения:

-  - граница публичного сервитута
-  - граница существующего земельного участка

Подпись \_\_\_\_\_ Дата « \_\_\_\_\_ » \_\_\_\_\_ 20 \_\_\_\_ г.

Место для оттиска печати (при наличии) лица, составившего описание местоположения границ объекта