





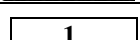


УСЛОВНЫЕ ОБОЗНАЧЕНИЯ	
	- проектная граница земельного участка
	- красные линии
	- существующие строения в границах участка
	- этажность, материал строений
	- граница исходного земельного участка
	- охранная зона инженерных коммуникаций
34:35:030101:236 - кадастровый номер земельного участка	
	- номера характерных точек границы образуемых земельных участков