





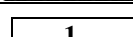


| УСЛОВНЫЕ ОБОЗНАЧЕНИЯ | | | |
|---|--|---|--|
|  | - проектная граница земельного участка |  | - красные линии |
|  | - существующие строения в границах участка |  | - этажность, материал строений |
|  | - граница исходного земельного участка |  | - охранная зона инженерных коммуникаций |
| 34:35:030101:236 - кадастровый номер земельного участка | |  | - номера характерных точек границы образуемых земельных участков |