

СХЕМА ПУБЛИЧНОГО СЕРВИТУТА

Наименование объекта: «Догазификация жилых домовладений, расположенных по адресу: Волгоградская обл. Среднеахтубинский р-н, г. Краснослободск, ул. Комсомольская, д.105, пер. Тополевый, д.7, д.9, ул. Сортвая, д.12,20,24,40,44,48,50 пер. Весенний, д.12,18.»

Местоположение и кадастровый номер земельного участка: участок расположен на земельном участке 34:28:100006:1609(1), 34:28:100006:1609(2)

Площадь испрашиваемых земель/части земельного участка: 23572 (кв. м)

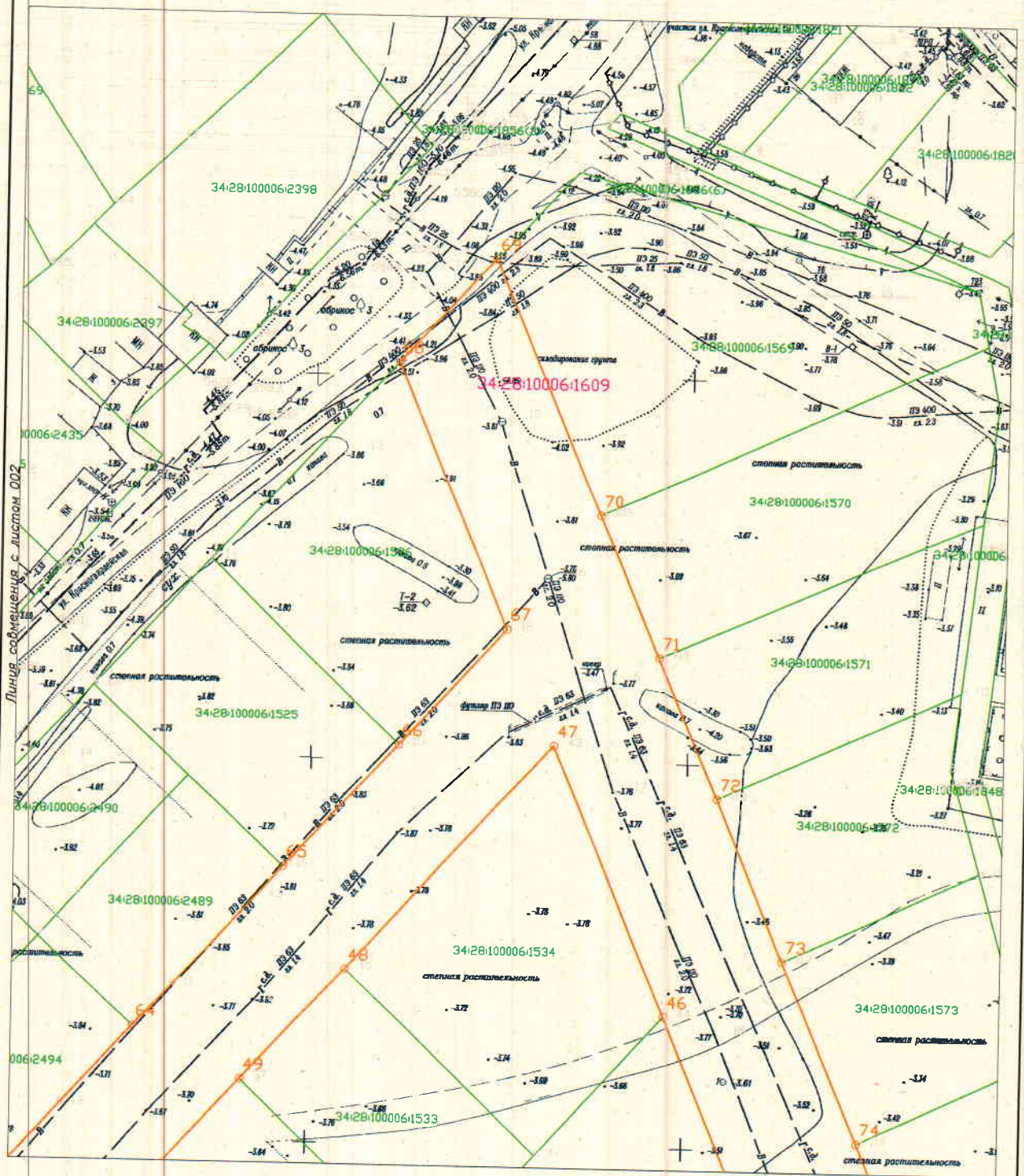
Категория земель/земельного участка: Земли населенных пунктов

Имя точки	X, м	Y, м
ЗУ1(1)		
1	482628,44	2191057,52
2	482638,05	2191045,11
3	482661,78	2191054,05
4	482694,35	2191066,44
5	482713,16	2191073,5
6	482733,5	2191081,42
7	482752,57	2191088,61
8	482806,65	2191065,31
9	482782,45	2191042,34
10	482766,85	2191027,65
11	482752,4	2191013,92
12	482737,81	2191000,1
13	482721,88	2190985,03
14	482703,22	2190967,49
15	482714,34	2190957,45
16	482733,59	2190975,59
17	482748,2	2190989,32
19	482762,73	2191003,05
20	482777,27	2191016,84
21	482792,31	2191031,01
22	482807,25	2191044,81
23	482821,91	2191058,76
24	482855,98	2191044,15
25	482891,14	2191028,78
26	482862,85	2191001,79
27	482847,63	2190987,39
28	482832,1	2190972,71
29	482817,12	2190958,38
30	482801,87	2190944,04
31	482786,58	2190929,6
32	482772,01	2190915,85
33	482784,36	2190906,9
34	482803,34	2190924,58
35	482818,52	2190939,23
36	482833,36	2190953,18
37	482835,7	2190955,36
38	482833,61	2190957,75
39	482836,6	2190960,45
40	482838,64	2190958,11
41	482848,55	2190967,35
42	482863,14	2190981,4
43	482877,88	2190995,12
44	482892,44	2191009,01
45	482906,44	2191022,26
46	482941,95	2191006,96
47	482976,9	2190991,91
48	482947,5	2190964,62
49	482932,84	2190950,95
50	482918,24	2190937,43
51	482903,71	2190923,75
52	482888,93	2190909,99
53	482874,22	2190896,27
54	482859,38	2190882,8
55	482853,02	2190876,79
56	482855,98	2190873,86
57	482853,23	2190871,09
58	482850,12	2190874,06
59	482844,78	2190869
Имя точки	X, м	Y, м

60	482859	2190862,15
61	482881,38	2190883
62	482897,27	2190897,6
63	482918,4	2190917,11
64	482939,51	2190936,61
65	482960,5	2190956,24
66	482976,7	2190971,32
67	482992	2190985,41
68	483026,45	2190970,59
69	483040,04	2190983,27
70	483006,87	2190997,63
71	482988,64	2191005,65
72	482970,27	2191013,59
73	482949,51	2191022,59
74	482925,98	2191032,84
75	482899,15	2191044,51
76	482873,62	2191055,53
77	482855,22	2191063,53
78	482836,94	2191071,54
79	482818,58	2191079,54
80	482757,06	2191106,26
81	482740,22	2191099,86
82	482735,44	2191098,06
83	482738,57	2191086,69
84	482734,78	2191085,43
85	482731,65	2191096,62
86	482721,46	2191092,76
87	482684,5	2191078,76
88	482665,81	2191071,67
89	482647,14	2191064,6
1	482628,44	2191057,52
3У1(2)		
90	482619,45	2191054,09
91	482623,42	2191043,07
92	482619,9	2191041,23
93	482615,7	2191052,69
94	482613,38	2191051,81
95	482609,91	2191049,82
96	482592,48	2191039,77
97	482576,7	2191030,38
98	482561,07	2191019,14
99	482544,98	2191007,74
100	482554,08	2190995,75
101	482569,97	2191007,03
102	482567,5	2191010,45
103	482570,8	2191012,72
104	482573,24	2191009,34
105	482588,86	2191020,44
106	482619,94	2191038,34
107	482630,96	2191025,28
108	482643,68	2191010,02
109	482651,42	2191000,76
110	482654,19	2191003,01
111	482656,75	2190999,94
112	482653,99	2190997,69
113	482656,51	2190994,67
114	482669,5	2190979,57
115	482674,77	2190973,56
116	482676,6	2190975,03
117	482679,17	2190971,95
118	482677,32	2190970,48
119	482682,6	2190964,34
120	482695,38	2190948,87
Имя точки	Х, м	У, м
121	482714,87	2190934,88
122	482752,87	2190907,62
123	482723,59	2190900,72
124	482694,07	2190893,76
125	482674,52	2190889,26
126	482649,39	2190883,23
127	482653,36	2190868,78
128	482672,85	2190873,39
129	482692,88	2190878,11
130	482713,51	2190882,98

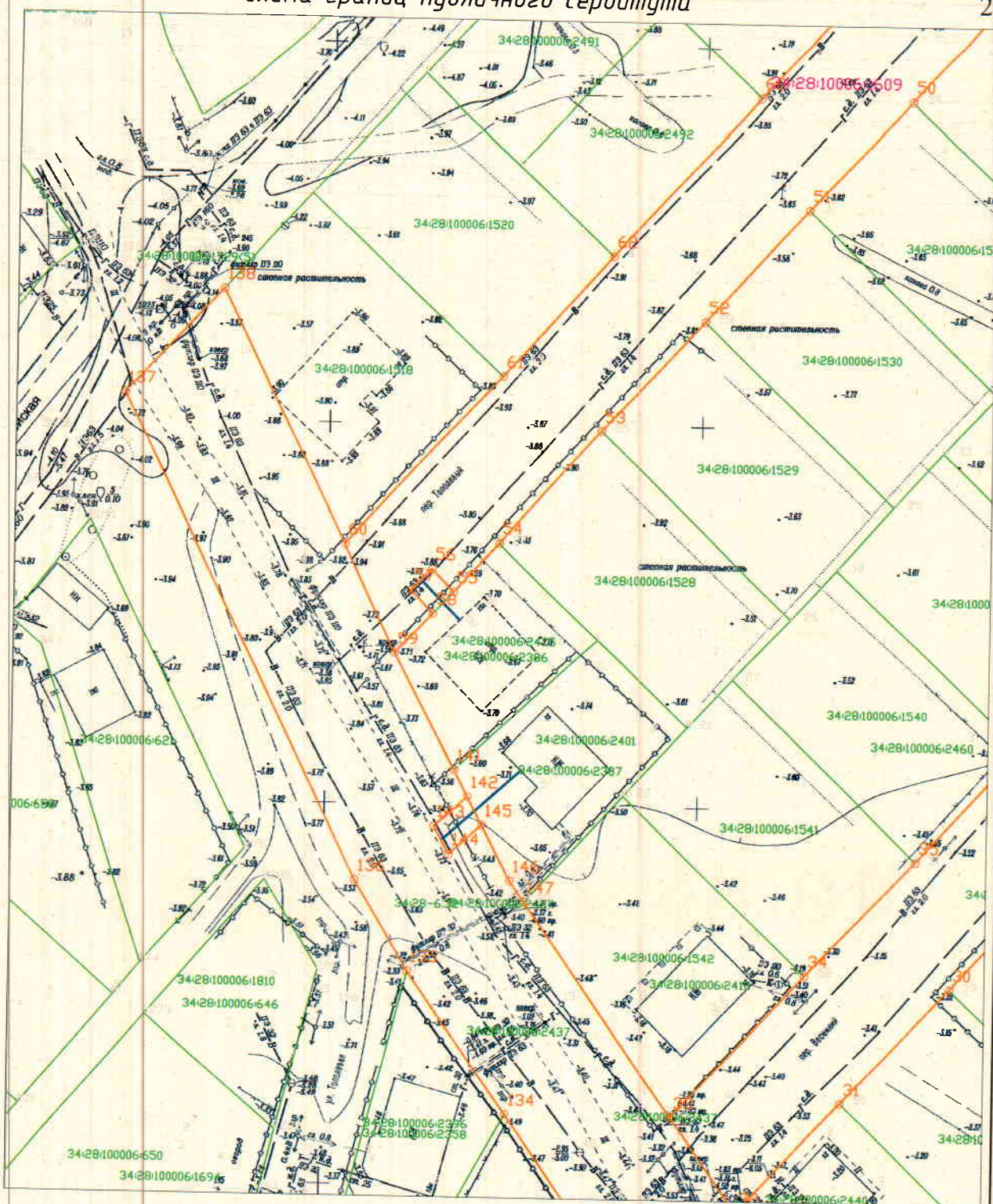
131	482734,43	2190887,94
132	482755,39	2190892,85
133	482768,6	2190896,02
134	482784,39	2190884,71
135	482803,09	2190871,32
136	482815,02	2190864,08
137	482878,48	2190832,35
138	482892,33	2190845,44
60	482859	2190862,15
59	482844,78	2190869
141	482829,5	2190877,19
142	482826,02	2190879,05
143	482822,18	2190874,62
144	482818,62	2190876,65
145	482822,37	2190881
146	482815,22	2190884,84
147	482812,49	2190886,81
33	482784,36	2190906,9
32	482772,01	2190915,85
150	482743,07	2190936,86
15	482714,34	2190957,45
14	482703,22	2190967,49
153	482683,42	2190991,09
154	482662,74	2191015,56
155	482650,88	2191029,76
2	482638,05	2191045,11
1	482628,44	2191057,52
90	482619,45	2191054,09

Схема границ публичного сервитута



М 1:500	Система координат МСК-34, зона 2
	граница испрашиваемой территории
	поворотная точка границ испрашиваемой территории
34:28:080005	кадастровый квартал
	граница кадастрового квартала
34:28:100006:1609	кадастровый номер земельного участка в границах которого предполагается разместить объект
	граница земельного участка, на территории которого предполагается разместить объект
34:28:080005:413	кадастровый номер смежного земельного участка
	граница смежного земельного участка

Схема границ публичного сервитута



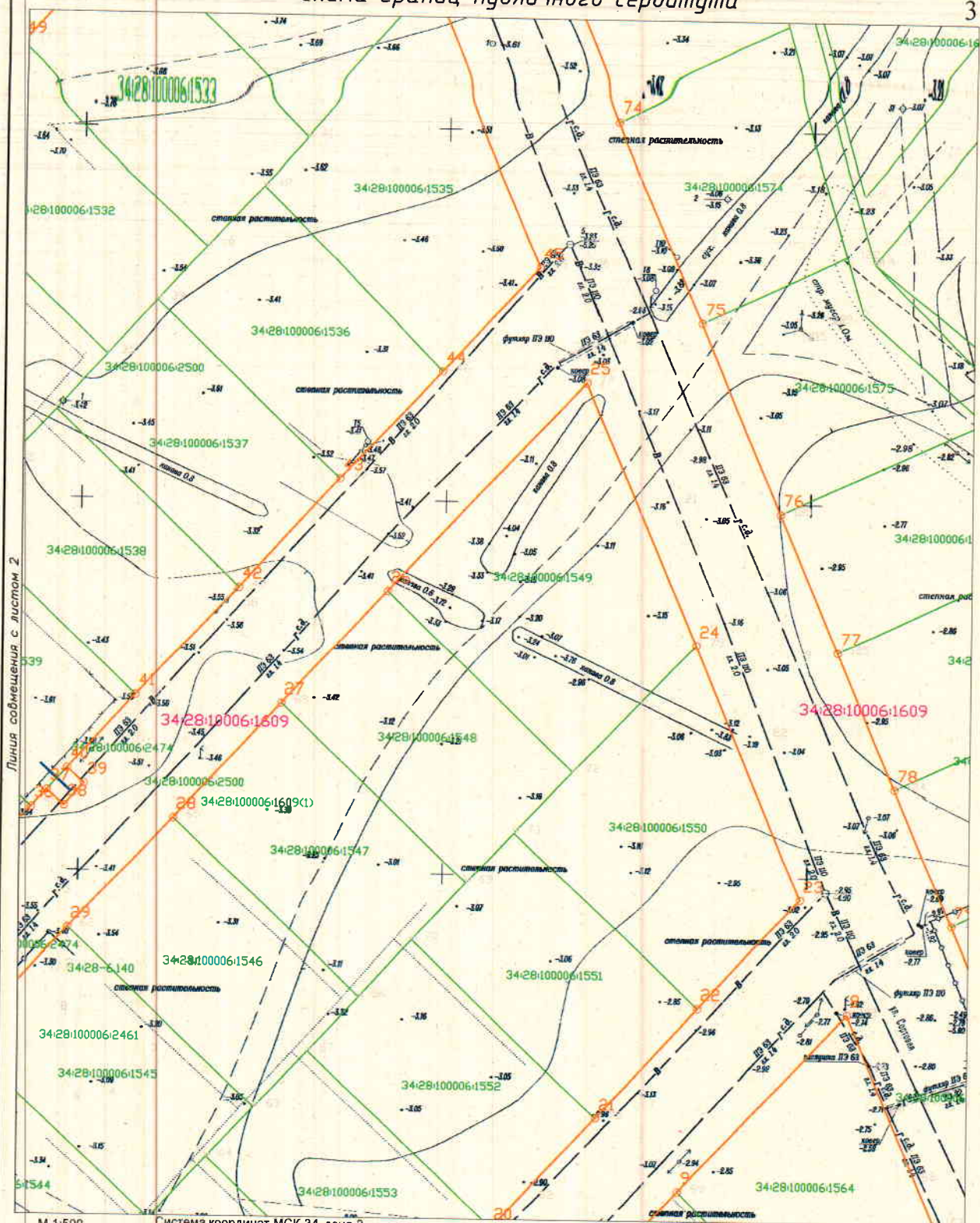
М 1:500

Система координат МСК-34, зона 2

	граница испрашиваемой территории
	поворотная точка границ испрашиваемой территории
	кадастровый квартал
	граница кадастрового квартала
	кадастровый номер земельного участка в границах которого предполагается разместить объект
	граница земельного участка, на территории которого предполагается разместить объект
	кадастровый номер смежного земельного участка
	граница смежного земельного участка

Линия совмещения с листом 3

Схема границ публичного сервитута

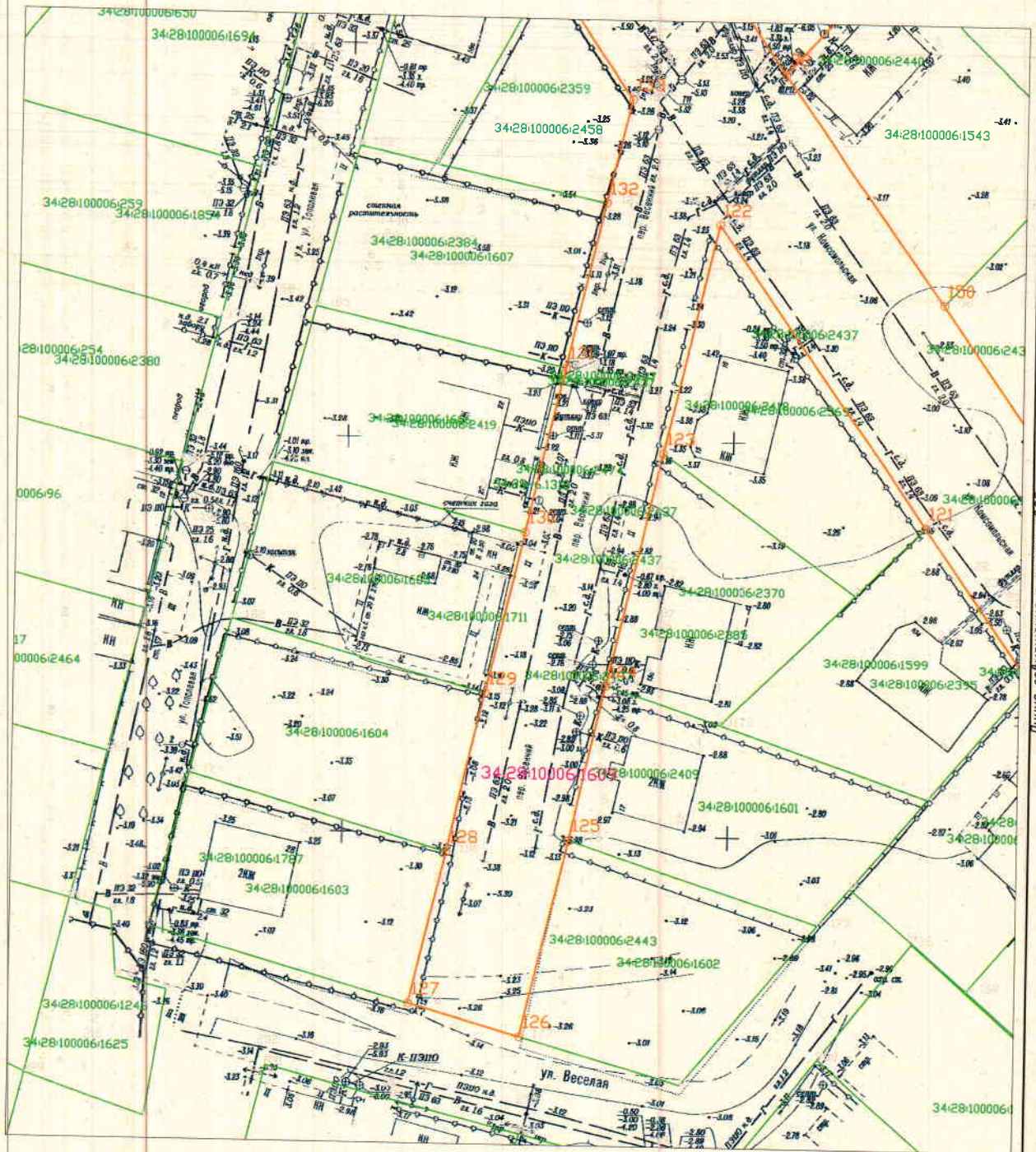


М 1:500

Система координат МСК-34, зона 2

	граница испрашиваемой территории
	поворотная точка границ испрашиваемой территории
	кадастровый квартал
	граница кадастрового квартала
	кадастровый номер земельного участка в границах которого предполагается разместить объект
	граница земельного участка, на территории которого предполагается разместить объект
	кадастровый номер смежного земельного участка
	граница смежного земельного участка

Схема границ публичного сервитута



Линия совмещения с листом 005









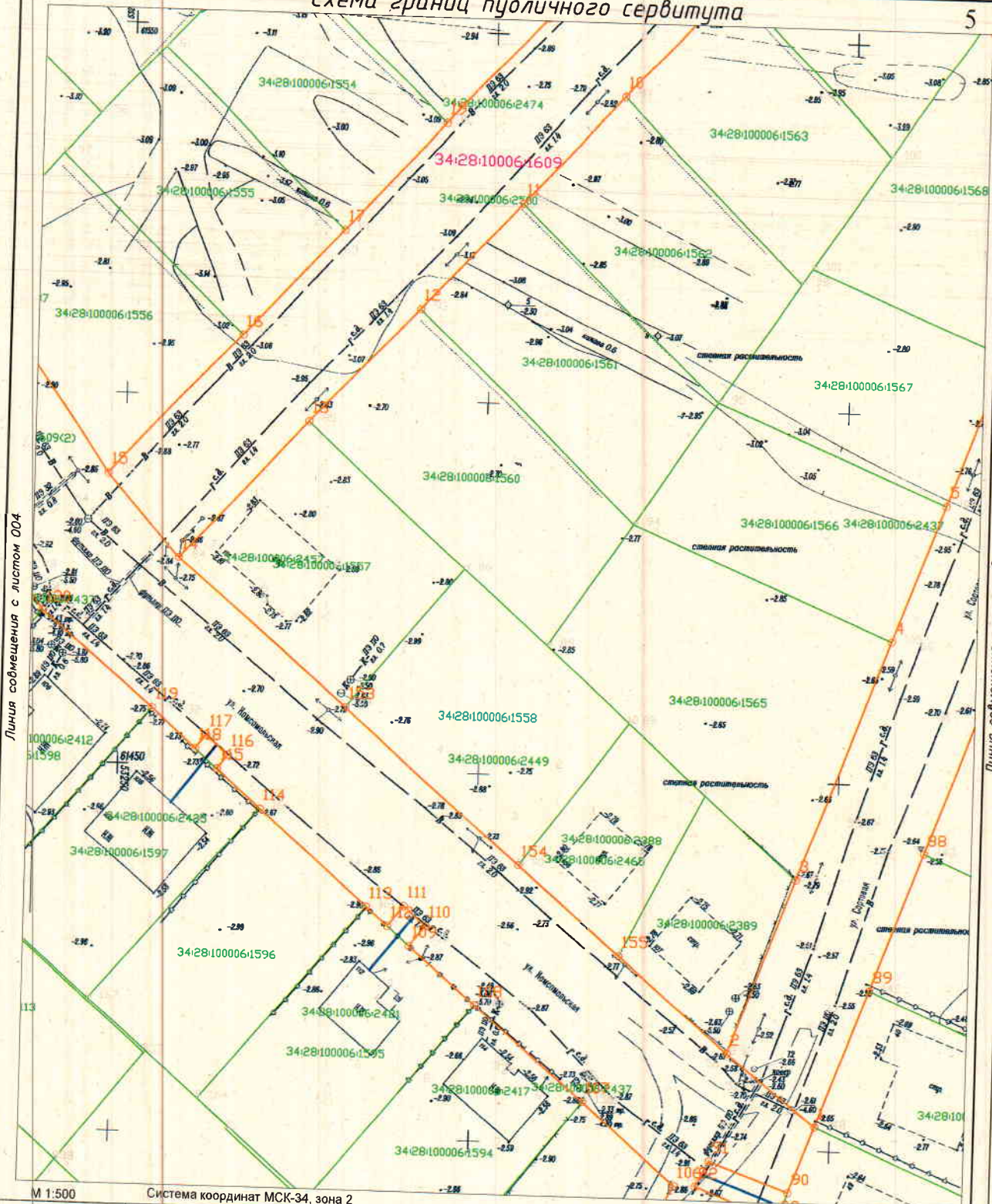
М 1:500 Система координат МСК-34, зона 2	
	граница испрашиваемой территории
	поворотная точка границ испрашиваемой территории
	кадастровый квартал
	граница кадастрового квартала
	кадастровый номер земельного участка в границах которого предполагается разместить объект
	граница земельного участка, на территории которого предполагается разместить объект
	кадастровый номер смежного земельного участка
	граница смежного земельного участка

Схема границ публичного сервитута



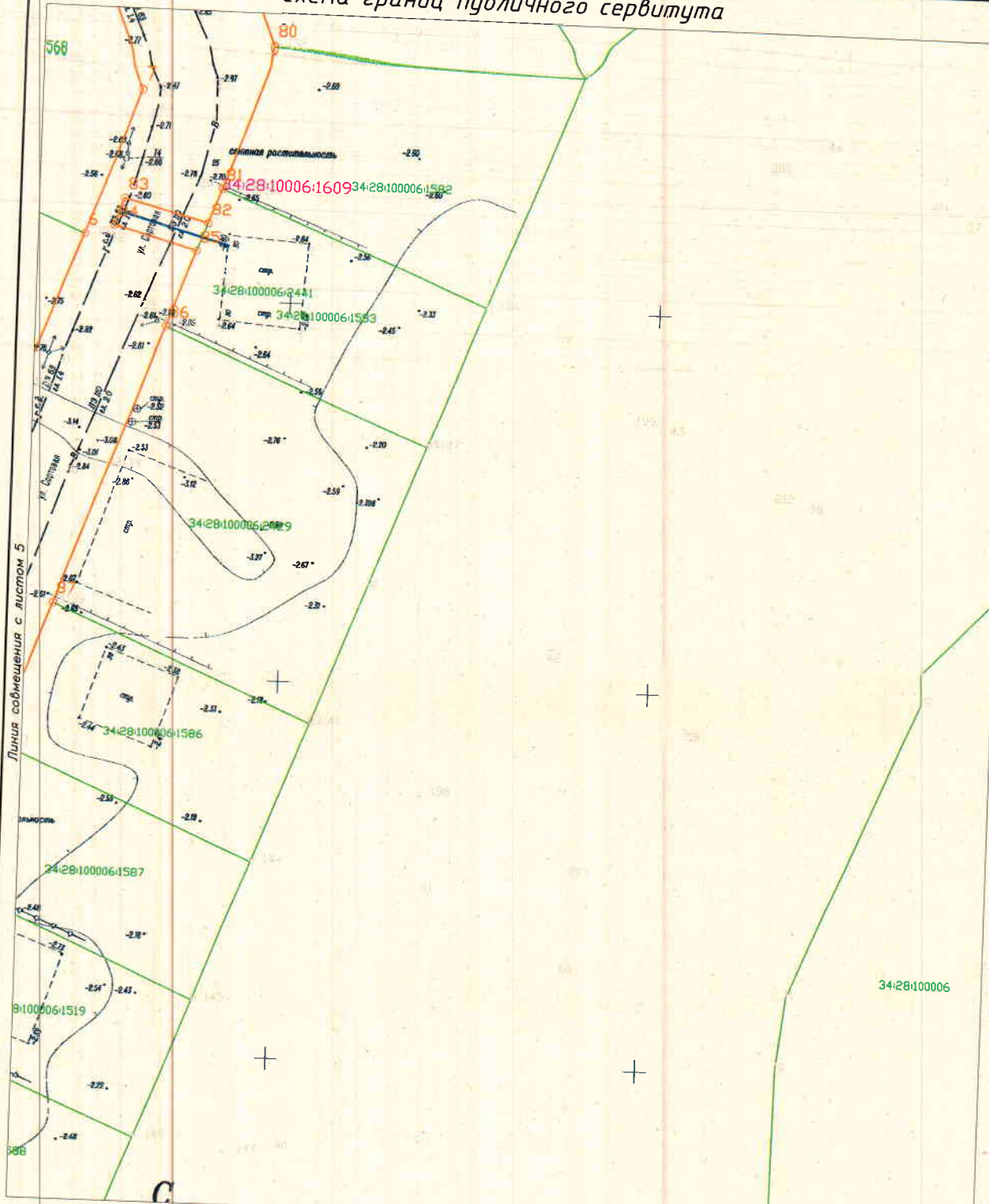
Линия совмещения с листом 004

Линия совмещения с листом 6

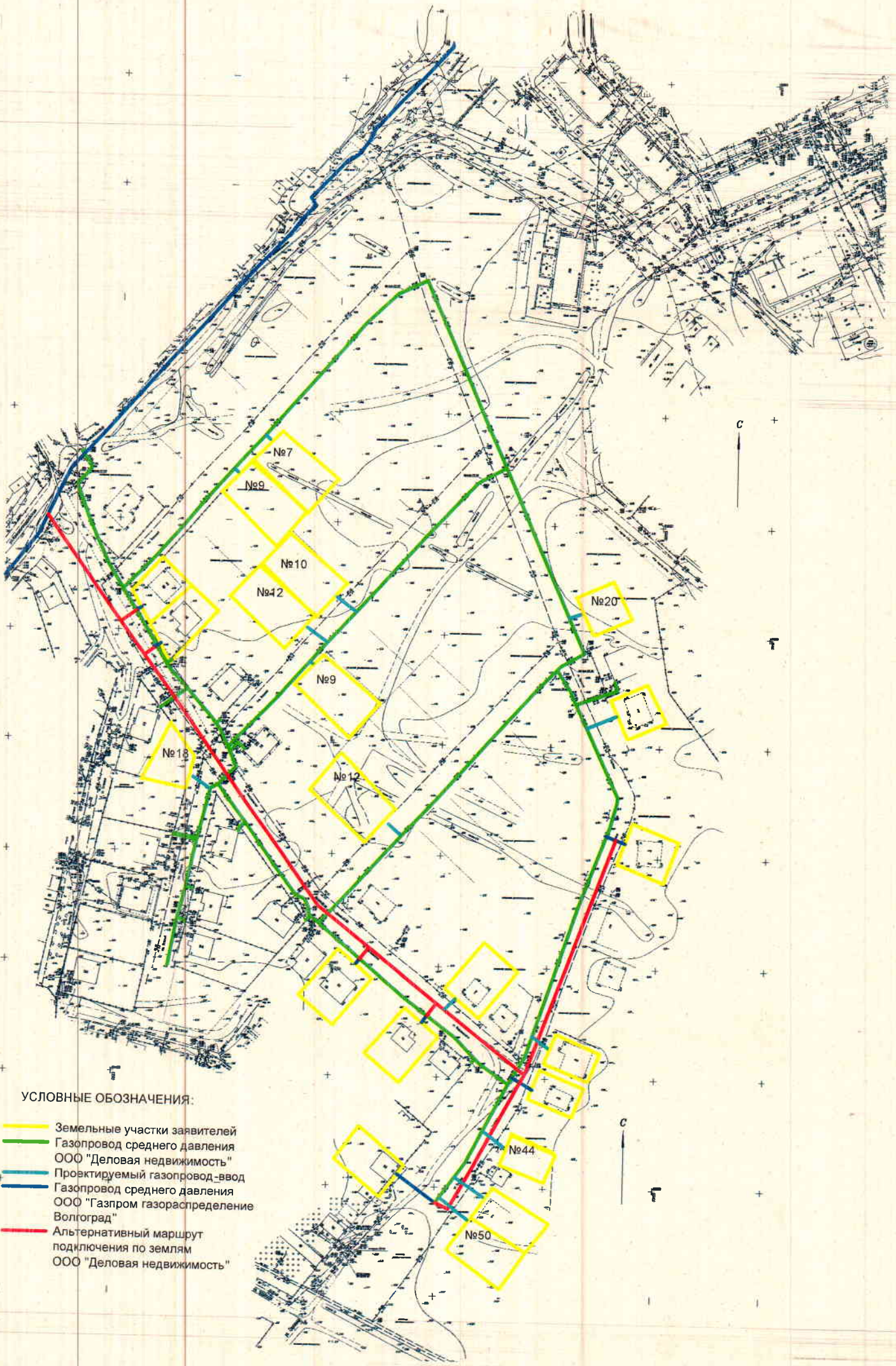
М 1:500 Система координат МСК-34, зона 2

	граница испрашиваемой территории
	поворотная точка границ испрашиваемой территории
	кадастровый квартал
	граница кадастрового квартала
	кадастровый номер земельного участка в границах которого предполагается разместить объект
	граница земельного участка, на территории которого предполагается разместить объект
	кадастровый номер смежного земельного участка
	граница смежного земельного участка

Схема границ публичного сервитута



М 1:500	Система координат МСК-34, зона 2
	граница испрашиваемой территории
	поворотная точка границ испрашиваемой территории
	кадастровый квартал
	граница кадастрового квартала
	кадастровый номер земельного участка в границах которого предполагается разместить объект
	граница земельного участка, на территории которого предполагается разместить объект
	кадастровый номер смежного земельного участка
	граница смежного земельного участка



УСЛОВНЫЕ ОБОЗНАЧЕНИЯ:

- ▬ Земельные участки заявителей
- ▬ Газопровод среднего давления ООО "Деловая недвижимость"
- ▬ Проектируемый газопровод-ввод
- ▬ Газопровод среднего давления ООО "Газпром газораспределение Волгоград"
- ▬ Альтернативный маршрут подключения по землям ООО "Деловая недвижимость"