

## Сообщение о возможном установлении публичного сервитута.

В соответствии со ст. 39.42 Земельного кодекса Российской Федерации Администрация городского поселения г. Краснослободск Волгоградской области информирует о рассмотрении ходатайства об установлении публичного сервитута в отношении земель и земельных участков в целях размещения объектов электросетевого хозяйства, их неотъемлемых технологических частей (далее также-инженерные сооружения). Испрашиваемый срок публичного сервитута: 49 лет.

Наименование объекта: ВЛ Акционерное общество «Волгоградоблэлектро».

Кадастровые номера земельных участков, в отношении которых испрашивается публичный сервитут и границы которых внесены в Единый государственный реестр недвижимости: 34:28:100028:2625

Информация о планируемом сервитуте размещена на официальном сайте городского поселения г. Краснослободск: <https://krasnoslobodsk-admin.ru/>.

Заинтересованные лица могут ознакомиться с поступившим ходатайством об установлении публичного сервитута и прилагаемым к нему описанием местоположения границ публичного сервитута. Правообладатели земельных участков, сведения о которых отсутствуют в ЕГРН, вправе подать заявления об учете прав на земельные участки в Администрацию городского поселения г. Краснослободск Волгоградской области по адресу: Волгоградская область, Среднеахтубинский район, г. Краснослободск ул. Октябрьская, 22. Телефон для справок: 8(84479)6-13-53.

Срок подачи заявлений: в течение 30 дней с момента опубликования извещения, до 27.05.2022 г. Правообладатели земельных участков, подавшие заявления по истечении указанного срока, несут риски невозможности обеспечения их прав в связи с отсутствием информации о таких лицах и их правах на земельные участки.

**Графическое описание местоположения границ публичного сервитута  
КТП-10/0,4кВ и ЛЭП-10/0,4кВ**

Местоположение публичного сервитута:	Волгоградская область, Среднеахтубинский район, Среднеахтубинское лесничество, Сахарное участковое лесничество, квартал 22, выдел 16
Система координат	МСК-34 зона 2
Площадь публичного сервитута	2 579 кв.м






Обозначение характерных точек	X, м	Y, м
1	484 202,68	2 190 131,61
2	484 135,66	2 190 226,69
3	484 126,59	2 190 222,47
4	484 189,03	2 190 133,23
5	484 078,79	2 190 043,74
6	484 083,10	2 190 034,72
1	484 202,68	2 190 131,61

# Схема расположения границ публичного сервитута КТП-10/0,4кВ и ЛЭП-10/0,4кВ





Масштаб 1:2 000

## Условные обозначения:

-  - Граница публичного сервитута
-  - Граница земельного участка, по сведениям ЕГРН
-  - Граница кадастрового квартала
-  - Граница муниципальных образований
-  - Характерная точка границы публичного сервитута
- 1 - Обозначение характерной точки границы публичного сервитута
- :2 - Кадастровый номер земельного участка, по сведениям ЕГРН
- 34:28:100028 - Номер кадастрового квартала

<b>Ходатайство об установлении публичного сервитута</b>	
1	Администрация городского поселения г. Краснослободск, Волгоградской области (наименование органа, принимающего решение об установлении публичного сервитута)
2	Сведения о лице, представившем ходатайство об установлении публичного сервитута (далее - заявитель):
2.1	Полное наименование Акционерное общество "Волгоградоблэлектро"
2.2	Сокращенное наименование АО «ВОЭ»
2.3	Организационно-правовая форма Акционерное общество
2.4	Почтовый адрес (индекс, субъект Российской Федерации, населенный пункт, улица, дом) 400075, Волгоградская область, город Волгоград, улица им. Шопена, 13
2.5	Фактический адрес (индекс, субъект Российской Федерации, населенный пункт, улица, дом) 400075, Волгоградская область, город Волгоград, улица им. Шопена, 13
2.6	Адрес электронной почты voe@voel.ru
2.7	ОГРН 1023402971272
2.8	ИНН 3443029580
3	Сведения о представителе заявителя:
3.1	Фамилия Бесштанов
	Имя Владимир
	Отчество (при наличии) Викторович
3.2	Адрес электронной почты secretary@zavmes.voel.ru
3.3	Телефон 8(84479) 5-28-59
3.4	Наименование и реквизиты документа, подтверждающего полномочия представителя заявителя Доверенность № 437 от 21.04.2021г.
4	Прошу установить публичный сервитут в отношении земель и земельных участков в <u>целях размещения объектов электросетевого хозяйства, их неотъемлемых технологических частей (далее также - инженерные сооружения)</u>
5	Испрашиваемый срок публичного сервитута 49 лет
6	Срок, в течение которого в соответствии с расчетом заявителя использование земельного участка (его части) и (или) расположенного на нем объекта недвижимости в соответствии с их разрешенным использованием будет в соответствии с подпунктом 4 пункта 1 статьи 39.41 Земельного кодекса Российской Федерации невозможно или существенно затруднено (при возникновении таких обстоятельств). Так как проектируемые объекты электросетевого хозяйства КТП-10/0,4кВ и ЛЭП-10/0,4 кВ планируются в рамках договоров технологического присоединения № 2018-94 от 26.12.2018г. (заявитель ООО «РА»), № 75/19-20ТП/Д от 12.04.2019г. (заявитель Чумаченко А.А.), № 67/20-27 ТП/Д от 06.08.2020г. (заявитель ВГООРВСиТ «Лодочный клуб Олимп», использование земельного участка (его части) и (или) планируемого на нем объекта недвижимости будет затруднено только при предотвращении или устранении аварийных ситуаций. Капитальный ремонт объектов электросетевого хозяйства будет производиться с предварительным уведомлением собственников (землепользователей, землевладельцев, арендаторов) земельных участков 1 раз в 12 лет (продолжительность не превышает три месяца для земельных участков, предназначенных для жилищного строительства (в том числе индивидуального жилищного строительства), ведения личного подсобного хозяйства, садоводства, огородничества; не превышает один год - в отношении иных земельных участков).
7	Обоснование необходимости установления публичного сервитута: Необходимость выполнения технических условий согласно заключенных договоров об осуществлении

9	Кадастровые номера земельных участков (при их наличии), в отношении которых испрашивается публичный сервитут и границы которых внесены в Единый государственный реестр недвижимости	34:28:100028:2625
10	Вид права, на котором инженерное сооружение принадлежит заявителю (если подано ходатайство об установлении публичного сервитута в целях реконструкции или эксплуатации инженерного сооружения) собственность.	
11	Сведения о способах представления результатов рассмотрения ходатайства: в виде электронного документа, который направляется уполномоченным органом заявителю посредством электронной почты	Да
	в виде бумажного документа, который заявитель получает непосредственно при личном обращении или посредством почтового отправления	Да
12	<p>Документы, прилагаемые к ходатайству:</p> <p>1) Подготовленные в форме электронного документа сведения о границах публичного сервитута, включающие графическое описание местоположения границ публичного сервитута и перечень координат характерных точек этих границ в системе координат, установленной для ведения Единого государственного реестра недвижимости (п.п. 1 п. 5 ст. 39.41 ЗК РФ);</p> <p>2) Доверенность № 437 от 21.04.2021г. (пп. 4 п.5 ст. 39.41 ЗК РФ).</p> <p>3) Копии договоров об осуществлении технологического присоединения к электрическим сетям: № 2018-94 от 26.12.2018г. (заявитель ООО «РА»), № 75/19-20ТП/Д от 12.04.2019г. (заявитель Чумаченко А.А.), № 67/20-27 ТП/Д от 06.08.2020г. (заявитель ВГООРВСиТ «Лодочный клуб Олимп»)</p>	
13	Подтверждаю согласие на обработку персональных данных (сбор, систематизацию, накопление, хранение, уточнение (обновление, изменение), использование, распространение (в том числе передачу), обезличивание, блокирование, уничтожение персональных данных, а также иных действий, необходимых для обработки персональных данных в соответствии с законодательством Российской Федерации), в том числе в автоматизированном режиме	
14	Подтверждаю, что сведения, указанные в настоящем ходатайстве, на дату представления ходатайства достоверны; документы (копии документов) и содержащиеся в них сведения соответствуют требованиям, установленным статьей 39.41 Земельного кодекса Российской Федерации	
15	Подпись:	Дата:
	  <p>В.В. Бесштанов (инициалы, фамилия)</p>	"25" апреля 2022 г.