

**Графическое описание местоположения границ публичного сервитута  
ВЛИ-0,4кВ от оп.4/17 по ВЛ-0,4 кВ Ф-4 от КТП-448 ул.Набережная,11**

|                                      |  |
|--------------------------------------|--|
| Местоположение публичного сервитута: | Волгоградская область, г. Краснослободск |
| Система координат                    | МСК-34 зона 2                            |
| Площадь публичного сервитута         | 203 кв.м                                 |



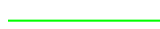



| Обозначение хар | X, м       | Y, м         |
|-----------------|------------|--------------|
| 1               | 483 684,54 | 2 190 423,60 |
| 2               | 483 681,64 | 2 190 426,35 |
| 3               | 483 672,64 | 2 190 416,84 |
| 4               | 483 657,23 | 2 190 406,25 |
| 5               | 483 640,48 | 2 190 399,34 |
| 6               | 483 642,00 | 2 190 395,64 |
| 7               | 483 659,15 | 2 190 402,71 |
| 8               | 483 675,25 | 2 190 413,78 |
| 1               | 483 684,54 | 2 190 423,60 |

**Схема расположения границ публичного сервитута ВЛШ-0,4кВ от оп.4/17 по ВЛ-0,4 кВ Ф-4 от КТП-448 ул.Набережная,11**



**Масштаб 1:1 000**

**Условные обозначения:**

-  - Граница публичного сервитута
-  - Граница земельного участка, по сведениям ЕГРН
-  - Границы объекта капитального строительства
-  - Граница кадастрового квартала
-  - Граница муниципальных образований
-  - Характерная точка границы публичного сервитута
- 1** - Обозначение характерной точки границы публичного сервитута
- :2** - Кадастровый номер земельного участка, по сведениям ЕГРН
- 34:28:100003** - Номер кадастрового квартала