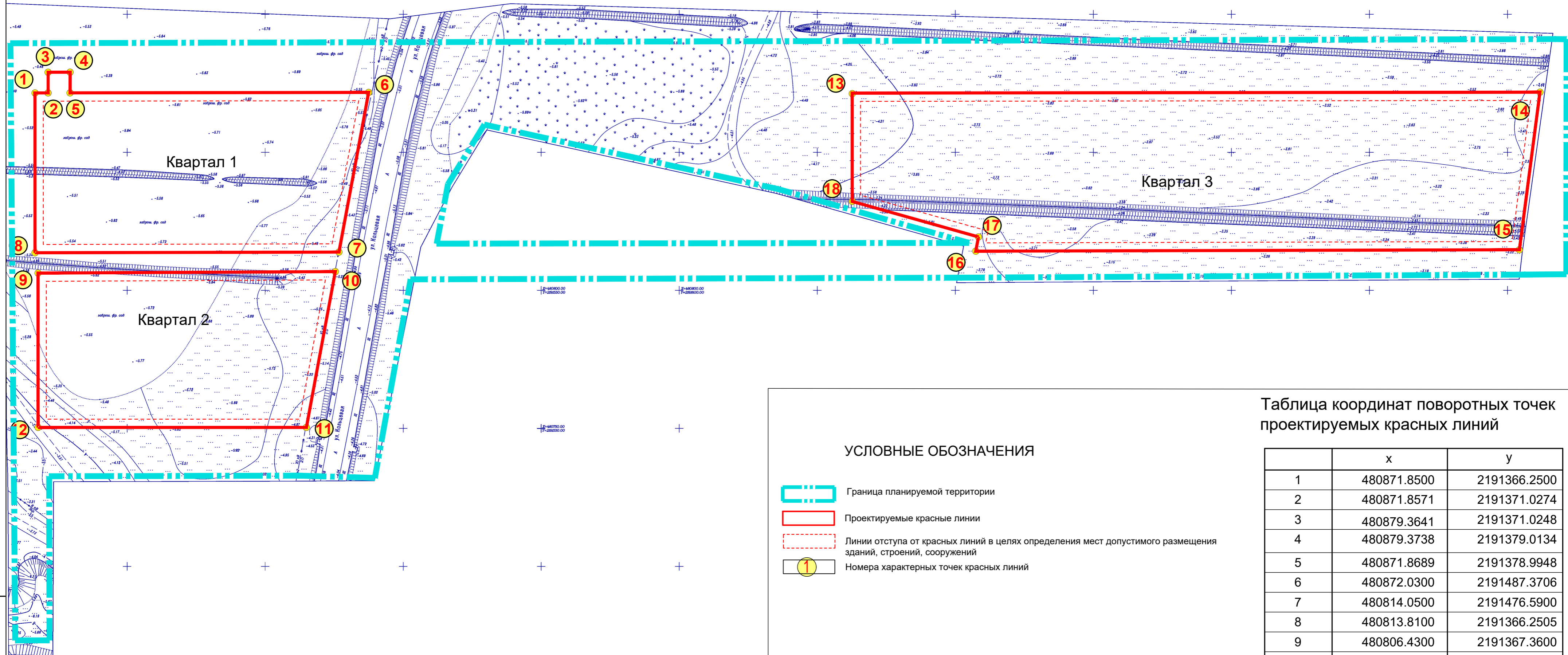


Проект планировки и проект межевания территории земельных участков с кадастровыми номерами 34:28:100028:4979, 34:28:100028:4978, 34:28:100028:4977, 34:28:100028:4976, 34:28:100028:4974, 34:28:100028:4973 в городском поселении город Краснослободск Среднеахтубинского района Волгоградской области

Приложение №3
к постановлению администрации
городского поселения город Краснослободск
Волгоградской области
от _____ № _____

ЧЕРТЕЖ КРАСНЫХ ЛИНИЙ



УСЛОВНЫЕ ОБОЗНАЧЕНИЯ




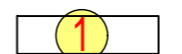
-  Граница планируемой территории
-  Проектируемые красные линии
-  Линии отступа от красных линий в целях определения мест допустимого размещения зданий, строений, сооружений
-  Номера характерных точек красных линий

Таблица координат поворотных точек проектируемых красных линий

	x	y
1	480871.8500	2191366.2500
2	480871.8571	2191371.0274
3	480879.3641	2191371.0248
4	480879.3738	2191379.0134
5	480871.8689	2191378.9948
6	480872.0300	2191487.3706
7	480814.0500	2191476.5900
8	480813.8100	2191366.2505
9	480806.4300	2191367.3600
10	480806.9600	2191475.2803
11	480750.3800	2191464.7676
12	480750.3900	2191367.3600
13	480871.7835	2191662.9180
14	480872.1200	2191912.5900
15	480814.8900	2191905.1100
16	480814.3900	2191707.7700
17	480819.5500	2191708.7600
18	480832.4609	2191662.9180

Изм. № подл. Подп. и дата. Взам. инв. №.