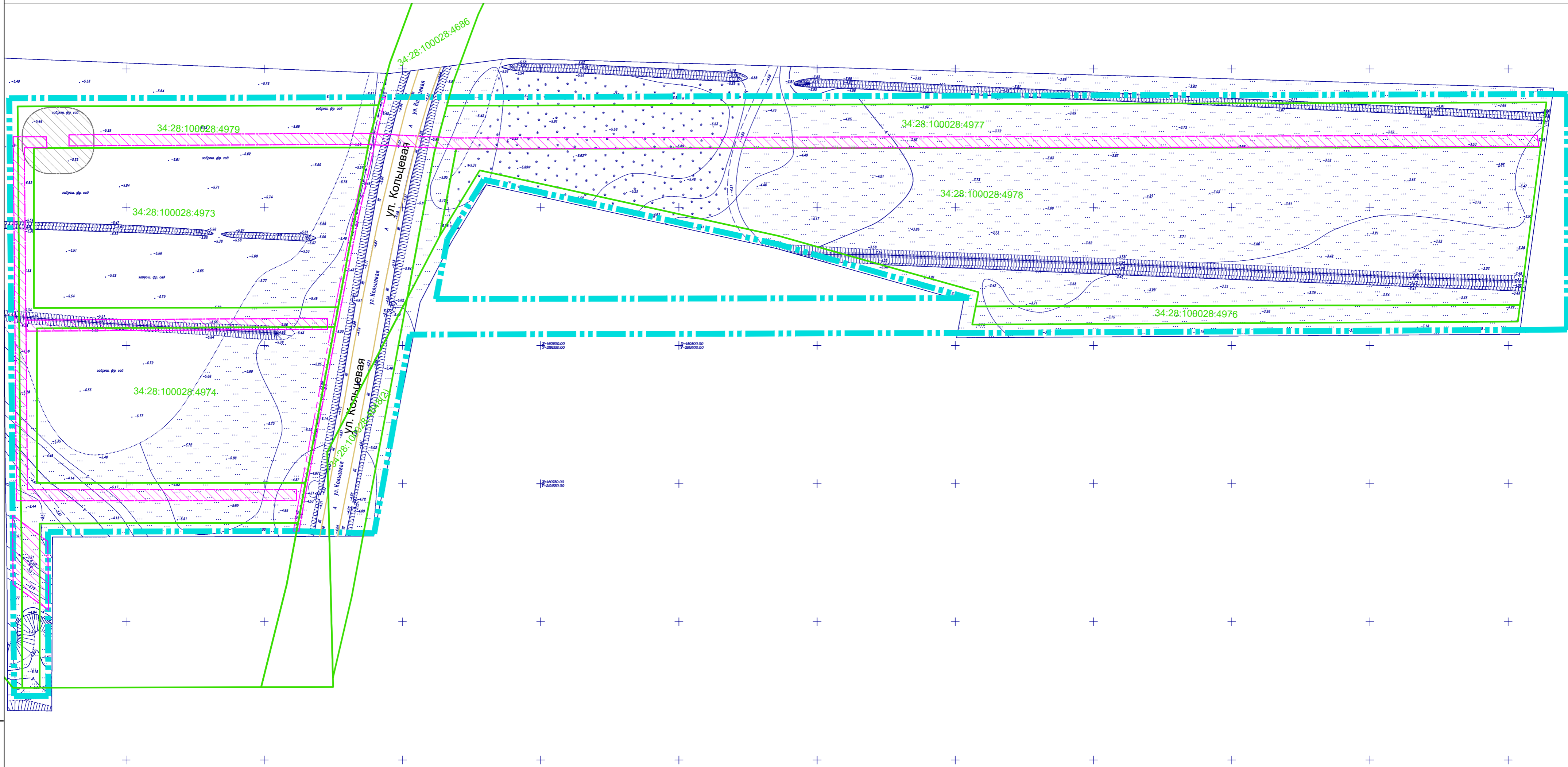





Проект планировки и проект межевания территории земельных участков с кадастровыми номерами 34:28:100028:4979, 34:28:100028:4978, 34:28:100028:4977, 34:28:100028:4976, 34:28:100028:4974, 34:28:100028:4973 в городском поселении город Краснослободск Среднеахтубинского района Волгоградской области



ЧЕРТЕЖ МЕЖЕВАНИЯ ТЕРРИТОРИИ



УСЛОВНЫЕ ОБОЗНАЧЕНИЯ

-  Граница планируемой территории
-  Границы существующих земельных участков
-  Номера земельных участков ранее сформированных, прошедших государственной кадастровый учет

ЗОНЫ С ОСОБИМИ УСЛОВИЯМИ ИСПОЛЬЗОВАНИЯ ТЕРРИТОРИЙ

-  Санитарно-защитная зона
-  Охранная зона объектов инженерной инфраструктуры

Примечание:

линии отступа от красной линии в целях определения мест допустимого размещения зданий, строений, сооружений, существующие объекты капитального строительства, границы особо охраняемых природных территорий, границы территорий объектов культурного наследия, границы зон действия публичных сервитутов не показаны в связи с отсутствием

5/2019-ПМПТ.МО

Проект планировки и проект межевания территории земельных участков с кадастровыми номерами 34:28:100028:4979, 34:28:100028:4978, 34:28:100028:4977, 34:28:100028:4976, 34:28:100028:4974, 34:28:100028:4973 в городском поселении город Краснослободск Среднеахтубинского района Волгоградской области

Изм.	Кол.уч	Лист	Недок.	Подпись	Дата				
Директор	Боякова				2019	Материалы по обоснованию проекта межевания территории. Графическая часть.	Стадия	Лист	Листов
ГАП	Шеладонова				2019		П	1	1
Разраб.	Шеладонова				2019				
Н.контр.	Боякова				2019	Чертеж межевания территории М1:1000	ООО "КОЛОР" г.Волжский		

Взам. инв. №.

Подп. и дата

Инв. № подл.